

Fragmentos de la historia de Ciudad Juárez

Paola Juárez y Guadalupe Santiago



Inauguración del Monumento a Juárez (1910)

Fuente: IMIP. Fondo Fotografías Históricas

Las personas y las sociedades se hacen más libres, crecen y producen, se conocen mejor a sí mismas, de dónde proceden y cómo han llegado a ser lo que son. Las imágenes que a continuación se muestran son parte de una exposición fotográfica realizada como un proyecto del Programa de Historia de la Universidad Autónoma de Ciudad Juárez. Este proyecto fue presentado por las maestras Guadalupe Santiago y Paola Juárez, con el propósito de conservar la memoria histórica y dar a conocer entre la población juarense una parte de su pasado a través de imágenes que muestran escenas de la vida cotidiana de este pueblo fronterizo, así como algunos de los edificios más emblemáticos de la ciudad, y eventos que trascendieron más allá del ámbito local.

La Misión de Guadalupe, la Plaza de Armas, los antiguos viñedos, el Río Bravo, los puentes internacionales, las primeras calles de la localidad, los tranvías, los cines, escuelas, comercios, la toma de la ciudad durante la Revolución, la época de la prohibición, las diversiones, el incremento demográfico y el crecimiento urbano, son sólo algunos elementos que podemos ver reflejados en estas fotografías, que más que cuadros bonitos que evocan nostalgia, son documentos significativos, una declaración penetrante, fragmentos de historia que nos hablan de la evolución de un pueblo, de su economía, de su cultura, de su identidad.


La muestra está conformada por noventa fotos en blanco y negro, resultado de una selección de más de ocho fondos fotográficos distintos. Se trata de poco más de cien años en imágenes de esta frontera; la más antigua data de 1865 y la más reciente de 1968. A trescientos cincuenta años de la fundación, es no sólo necesario, sino grato recordar y reflexionar acerca de nuestras raíces, de forma tal que nos permita revalorar nuestro entorno y dejar un legado a las futuras generaciones de juarenses, pues un pueblo que no conserva y difunde su historia entre sus habitantes, pierde una parte importante de su espíritu.

Fragmentos de la historia de Ciudad Juárez



Cine Reforma (1953)

Ubicado al costado sur de la Plaza de Armas, en el sitio que actualmente ocupa el Mercado Reforma.
Fuente: Iconoteca de la Biblioteca Nacional



Aduana de Ciudad Juárez

Inaugurada el 10 de septiembre de 1889 por el gobernador Lauro Carrillo en representación del presidente Porfirio Díaz. En 1909 se utilizó como punto de encuentro de Porfirio Díaz y William Taft y unos años después fue el lugar donde se instalaron las oficinas del gobierno provisional de México.
Fuente: Fondo Bauche


Fragmentos de la historia de Ciudad Juárez



Puente de Lerdo y Stanton (1920's)

Antiguo puente de madera, igual al de la calle Juárez construido desde 1885. Durante la Ley Seca en Estados Unidos, a cada auto que cruzaba el puente se le cobraba una tarifa de veinticinco centavos; a los peatones dos centavos y el viaje en tranvía era de seis centavos.

Fuente: UACJ, Colecciones Especiales




Puente Internacional Santa Fe (1930's)

La Compañía de Luz de El Paso construyó en 1930 un puente similar al que se había construido en Lerdo y Stanton en 1925 como reemplazo al antiguo puente de madera, que era ya insuficiente para la gran cantidad de estadounidenses que acudían a Ciudad Juárez a divertirse durante la Ley Seca.


Fuente: IMIP. Fondo Fotografías Históricas

Fragmentos de la historia de Ciudad Juárez



Misión de Guadalupe

Fundada por Fray García de San Francisco el 8 de diciembre de 1659.
Fuente: Fondo Bauche



Interior de la Misión de Guadalupe

Altar y ornamentación en el interior de la Misión de Guadalupe visto de la entrada principal, finales del siglo XIX.
Fuente: IMIP, Fondo Fotografías Históricas